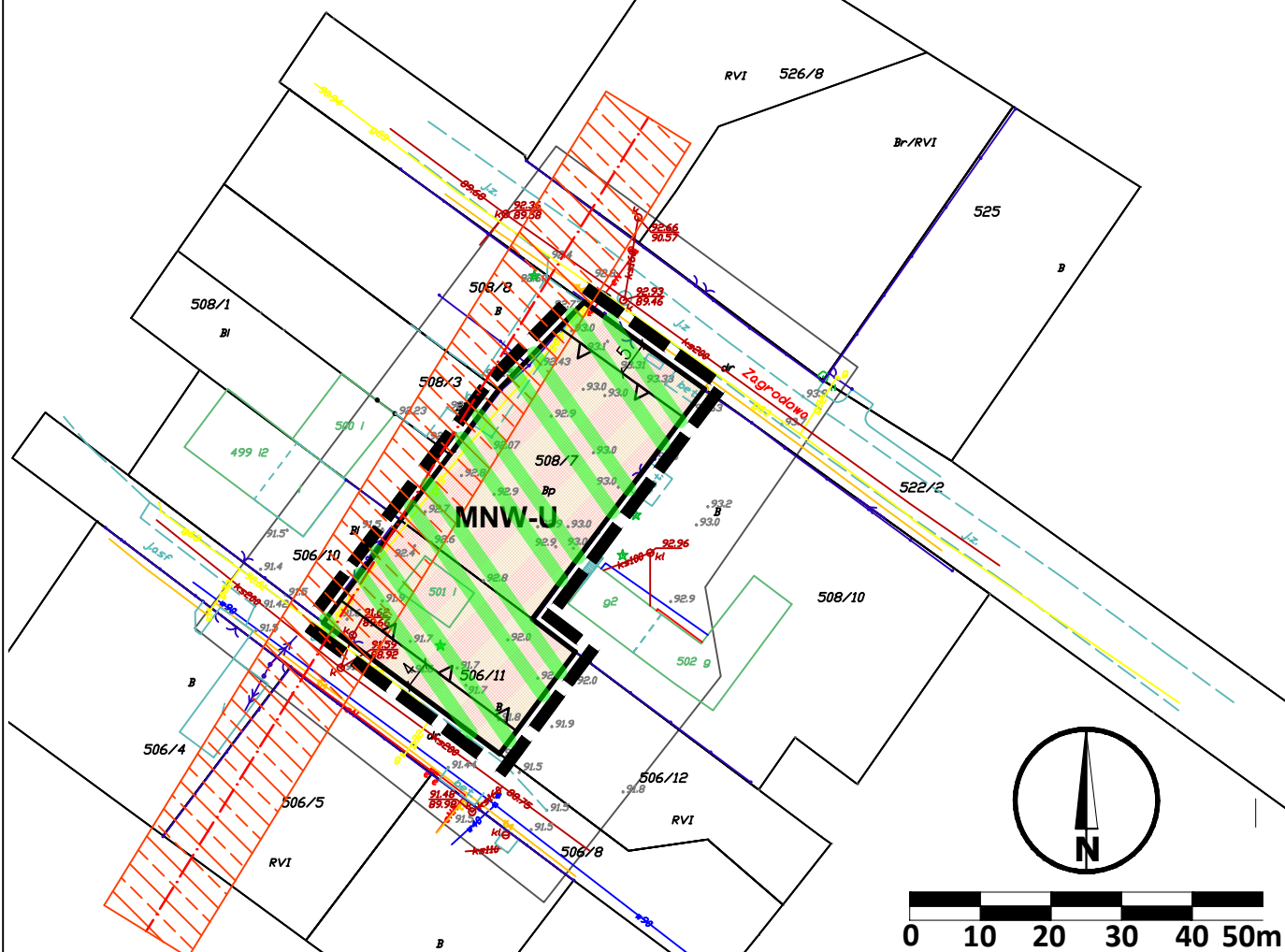








**PROGNOZA ODDZIAŁYWANIA NA ŚRODOWISKO ZMIANY MIEJSCOWEGO PLANU
ZAGOSPODAROWANIA PRZESTRZENNEGO OBRĘBU GEODEZYJNEGO KĘBŁOWO
(WSIE KĘBŁOWO I KOCHANOWO), GM. LUZINO
- ANEKS**



OZNACZENIA

- | | |
|---|--|
|  | granica obszaru objętego miejscowym planem zagospodarowania przestrzennego |
|  | linie rozgraniczające tereny o różnym przeznaczeniu
lub różnych zasadach zagospodarowania |
|  | nieprzekraczalna linia zabudowy |
|  | teren zabudowy mieszkaniowej jednorodzinnej
wolnostojącej lub/i usług |
|  | istniejąca napowietrzna linia elektroenergetyczna SN 15kV |
|  | strefa ochronna istniejącej napowietrznej linii elektroenergetycznej SN 15kV |

Ocena oddziaływania na środowisko :

- neutralne oddziaływania na badane komponenty środowiska przyrodniczego. Teren adaptacji istniejących terenów wskazanych pod zabudowę mieszkaniowo - usługową, przesądzonych w planie miejscowym. Nie wskazuje się przy tym ryzyka powstania nowych, w tym znacząco negatywnych oddziaływań na środowisko przyrodnicze.

SKALA 1:1 000

CKK
ARCHITEKCI

OPRACOWANIE:
MGR. INŻ. ARKADIUSZ ŚWIDER
GDYNIA, MARZEC 2024 R.